

«СОГЛАСОВАН»  
Начальник отдела образования  
администрации Кировского района  
г. Санкт-Петербурга

\_\_\_\_\_ Ю.В. Ступак  
«31» августа 2022 г.

«УТВЕРЖДЁН»  
Заведующий  
ГБДОУ детским садом №34  
Кировского района Санкт-Петербурга

\_\_\_\_\_ Л.В.Алексеева  
«26» августа 2022 г.

«СОГЛАСОВАН»  
Начальник ОГИБДД УМВД России  
по Кировскому району  
г. Санкт-Петербурга

\_\_\_\_\_ А.А.Тимошенко  
« \_\_\_\_\_ » \_\_\_\_\_ 2022 г.

# ПАСПОРТ

дорожной безопасности образовательного учреждения

**Государственное бюджетное дошкольное образовательное учреждение  
детский сад №34 Кировского района Санкт-Петербурга**

## Содержание

I. Общие сведения.

II. Планы-схемы образовательного учреждения.

1. План-схема района расположения образовательного учреждения и путей движения транспортных средств и детей (учеников, обучающихся);

2. Схема организации дорожного движения в непосредственной близости от образовательного учреждения с размещением соответствующих технических средств, маршрутов движения детей и расположения парковочных мест;

3. Схема маршруты движения организованных групп детей от образовательного учреждения к наиболее часто посещаемым объектам в ходе учебного процесса (мемориальное захоронение воинов ВОВ, ГОУ СОШ №551);

4. Схема путей движения транспортных средств к местам разгрузки/погрузки и рекомендуемых безопасных путей передвижения детей по территории образовательного учреждения.

## I. Общие сведения

Государственное бюджетное дошкольное образовательное учреждение  
детский сад №34 Кировского района Санкт-Петербурга  
(полное наименование ГБДОУ)

Юридический адрес ГБДОУ:

198217; Санкт-Петербург, улица Танкиста Хрустицкого, дом 29, литера А

Фактический адрес ГБДОУ:

198217; Санкт-Петербург, улица Танкиста Хрустицкого, дом 29, литера А

Руководитель ГБДОУ Алексеева Л.В. 752-74-00  
(фамилия, имя, отчество) (телефон)

Заместители руководителя ГБДОУ:

Балахнина Н.В. 752-74-00  
(фамилия, имя, отчество) (телефон)

Осидак Н.П. 752-74-00  
(фамилия, имя, отчество) (телефон)

Специалист отдела образования,  
курирующий вопросы профилактики  
детского дорожно-транспортного  
травматизма

ведущий специалист Крот Е.В.  
417- 69-55

Ответственный за ПДДТТ из  
ОГИБДД старший инспектор по пропаганде БДД ОГИБДД УМВД  
России по Кировскому району г. Санкт-Петербурга капитан полиции  
Алексеева О.В.

573-14-36

Ответственный за организацию  
работы по профилактике  
детского дорожно-транспортного  
травматизма в ГБДОУ

старший воспитатель Осидак Н.П.  
(должность) (фамилия, имя, отчество)

752-74-00  
(телефон)

Руководитель или ответственный  
работник дорожно-эксплуатационной  
организации, осуществляющей  
содержание уличной  
дорожной сети (СПб ГУДП «ПУТЬ»)

А. А. Игнатенко 252-61-18  
(фамилия, имя, отчество) (телефон)

Руководитель или ответственный  
работник дорожно-эксплуатационной

организации, осуществляющей  
содержание внутривортовой  
территории

Д.П.Захаров  
(фамилия, имя, отчество)

786-96-61  
(телефон)

Количество обучающихся: 260

Наличие кабинета по БДД: не имеется  
*(если имеется, указать место расположения)*

Наличие уголков по БДД  
в группах: 8 (группы дошкольного возраста (3-7 лет))  
*(если имеются, указать место расположения)*

Наличие автогородка (площадки) по БДД: не имеется

Наличие автобуса в ГБДОУ: не имеется

Время функционирования ГБДОУ: с 7.00 до 19.00

Время занятий:

НОД: с 9.00 до 10.50

Досуговые занятия: с 15.45 по 16.50

#### Телефоны оперативных служб:

Аварийная служба \_\_\_\_\_ 708-91-10

Единая служба спасения МЧС России \_\_\_\_\_ 112

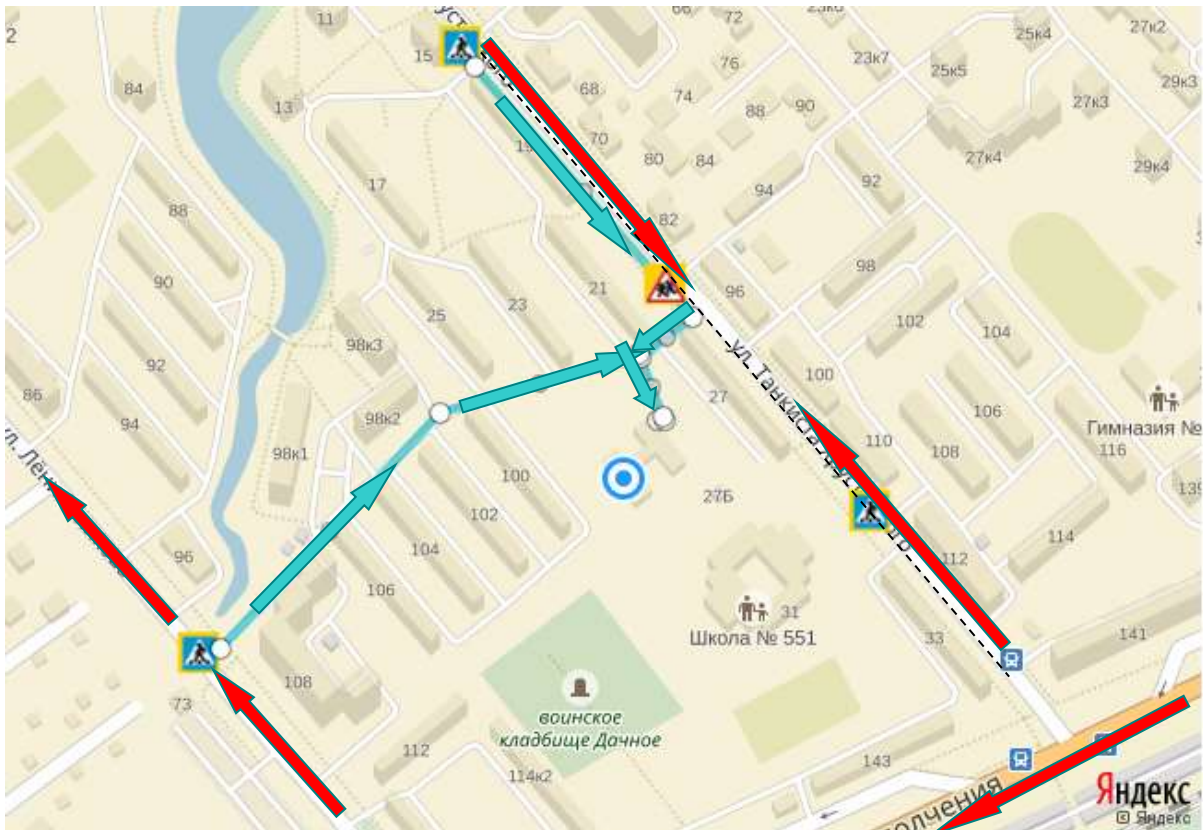
Дежурный по администрации Кировского района СПб \_\_\_\_\_ 252-00-21

Дежурная часть УМВД России по Кировскому району г. СПб \_\_\_\_\_ 252-02-02

Дежурный УФСБ по Кировскому району СПб \_\_\_\_\_ 252-12-40

## II. Планы-схемы образовательного учреждения

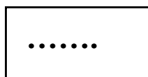
### 1. План-схема района расположения образовательного учреждения и путей движения транспортных средств и детей (обучающихся)




1.23 Дети



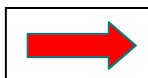
5.19.1 Пешеходный переход



- тротуар

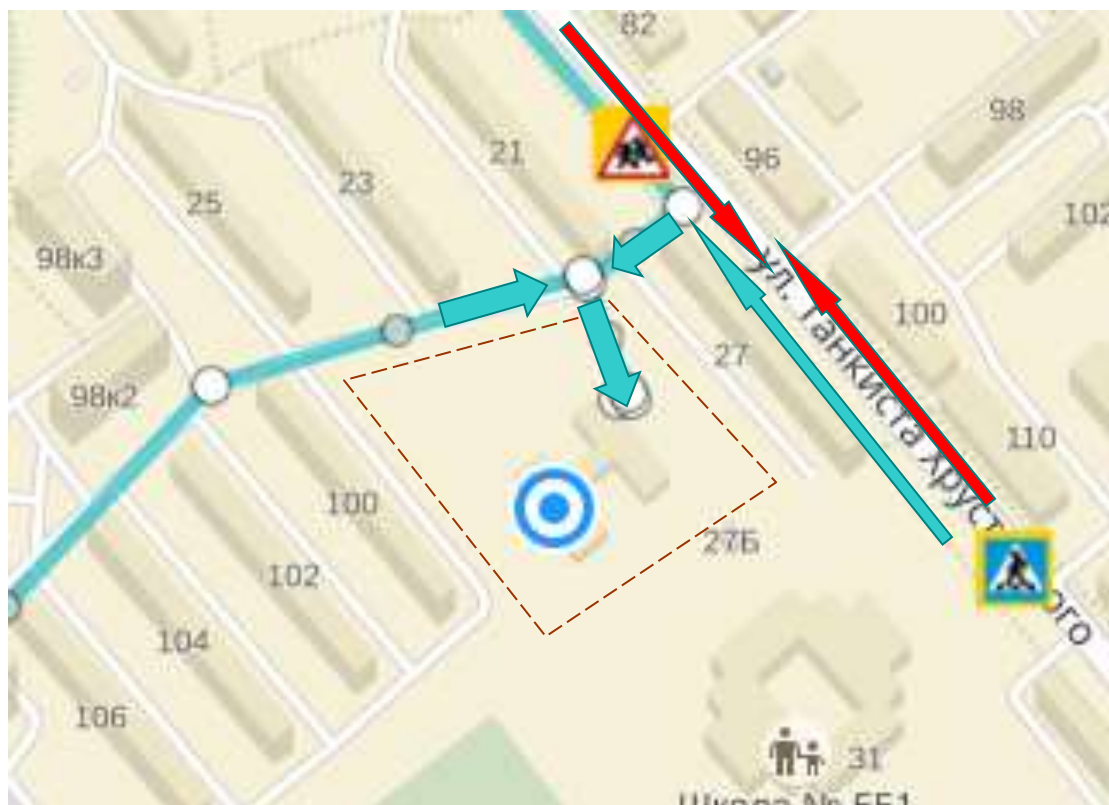


- движение пешеходов



- движение транспортных средств

**2. Схема организации дорожного движения в непосредственной близости от образовательного учреждения с размещением соответствующих технических средств, маршрутов движения детей и расположения парковочных мест**



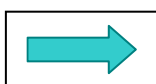
1.23 Дети



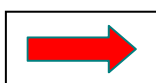
5.19.1 Пешеходный переход



- ограждение территории ОУ

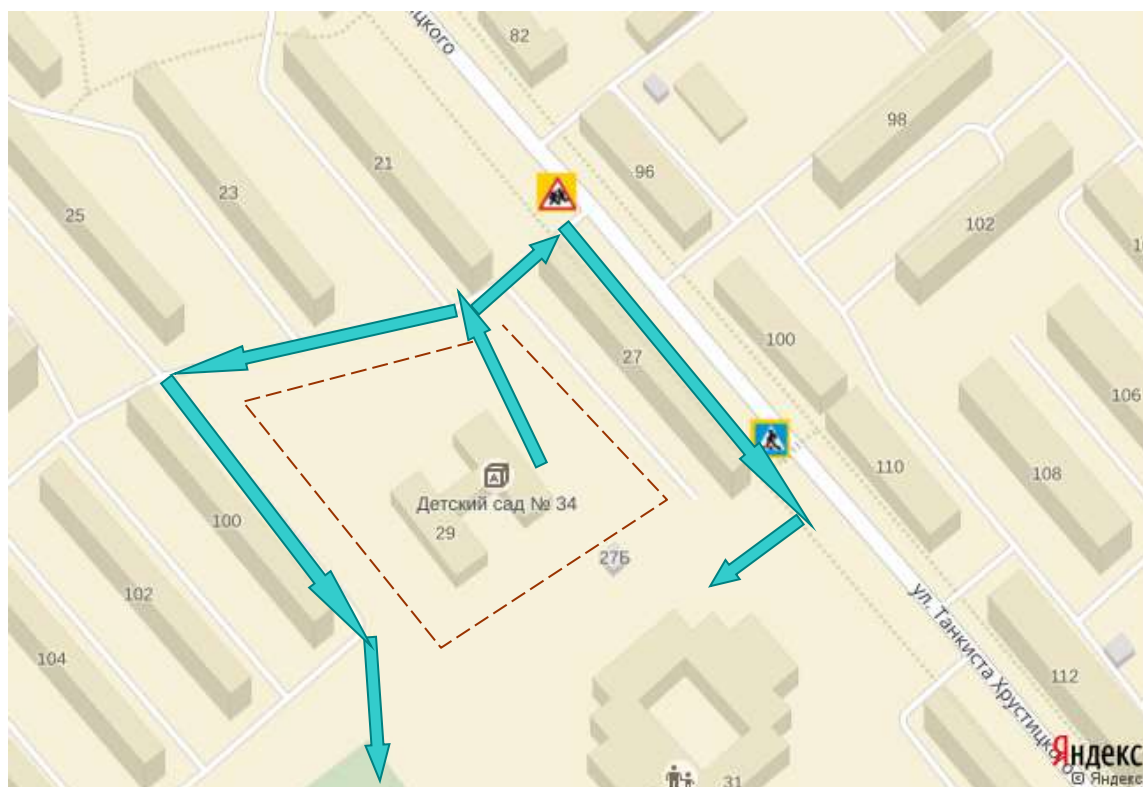


- маршруты движения детей с родителями



- транспортных средств

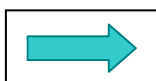
### 3. Схема маршрутов движения организованных групп детей от образовательного учреждения к наиболее часто посещаемым объектам в ходе учебного процесса



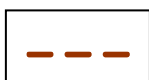
1.23 Дети



5.19.1 Пешеходный переход








- движение организованных групп детей за территорией ОУ



- ограждение территории ОУ

**4. Схема путей движения транспортных средств к местам разгрузки/погрузки и рекомендуемые пути передвижения детей по территории образовательного учреждения**



-  - ограждение территории ОУ
-  - движение грузового транспорта по территории ОУ
-  - место разгрузки/ погрузки
-  - активное движение детей по территории ОУ
-  - парковка для колясок (самокатов, санок)